

## कार्यालय कलेक्टर, जिला बालोद (छ.ग.)

क्रमांक 10428/भू-अर्जन/ /अ-82/2016-17

बालोद दिनांक 18.11.2017

भूमि क्रय किये जाने बाबत सार्वजनिक सूचना

—00—


कार्यपालन अभियंता लोक निर्माण (भ/स) बालोद संभाग बालोद द्वारा तरौद से दैहान बायपास निर्माण के लिये ग्राम तरौद प.ह.न. 04, तह बालोद जिला बालोद (छ.ग.) स्थित भूमि निम्नांकित अनुसूची में दर्शाये खातेदार की भूमि की आवश्यकता होने पर राज्य शासन (लोक निर्माण विभाग) द्वारा भूमि अर्जन किये जाने पर विचार किया जा रहा है। यदि किसी व्यक्ति को भूमि स्वत्व अथवा बिन्दु पर आपत्ति हो तो वह इस अधिसूचना के प्रकाशन के 15 दिवस के अन्दर अपनी आपत्ति आधार सहित लिखित में अद्योहस्ताक्षरकर्ता के कार्यालय में प्रस्तुत कर सकता है।

**अनुसूची-(अ)**

क्र.	भूमिस्वामी का नाम पिता/पति का नाम, जाति	कुल धारित भूमि		क्रय नीति 2016 के तहत क्रय हेतु प्रस्तावित भूमि			भूमि का प्रकार		
		कुल ख.नं.	कुल रकबा	ख.नं.	कुल रकबा	क्रय हेतु प्रस्तावित रकबा	पड़त	असिंचित एक फसली	सिंचित दो फसली
1	2	3	4	5	6	7	8	9	10
1	कामेश्वर दास / पिता लाला, जाति पनिका, ग्राम तरौद (सेवा भूमि)	1	1.05	240	1.05	0.14	—	सिंचित (कोटवारी सेवा भूमि)	—


**अनुसूची-(ब)**

क्र.	भूमि का विवरण	कुल ख.नं.	कुल रकबा	अर्जित रकबा
1	2	3	4	5
1	शासकीय भूमि घाँस	257/2	1.00	0.01
2		257/1	1.70	0.02
3		256	1.33	0.13
4		949/6	0.20	0.02
5		949/1	1.67	1.55
6	पानी के नीचे	918	—	0.23
योग:-		06		0.96

  
 कलेक्टर  
 जिला बालोद

पृ०क्रमांक/ 10U28/भू-अर्जन/ /अ-82/2016-17 बालोद दिनांक 28.11.2017  
प्रतिलिपि:-

1. अनुविभागीय अधिकारी (राजस्व), बालोद कार्यालय के सूचना फलक पर उक्त सूचना का प्रकाशन सुनिश्चित करें।
2. जिला सूचना अधिकारी, एन.आई.सी. बालोद, जिले के वेब साइट पर अपलोड करना सुनिश्चित करें।
3. कार्यपालन अभियंता लोक निर्माण (भ/स) बालोद संभाग बालोद उक्त सार्वजनिक सूचना का प्रकाशन राज्य स्तरीय दो समाचार पत्र में कराना सुनिश्चित करें।
4. तहसीलदार, बालोद कार्यालय के सूचना फलक पर उक्त सूचना का प्रकाशन सुनिश्चित करें।
5. सचिव, ग्राम पंचायत तरौद, कार्यालय के सूचना फलक पर उक्त सूचना का प्रकाशन सुनिश्चित करें।

  
कलेक्टर  
जिला बालोद

## कार्यालय कलेक्टर, जिला बालोद (छ.ग.)

क्रमांक/104<sup>29</sup>/भू-अर्जन/ /अ-82/2016-17

बालोद दिनांक 28.11.2017

### भूमि क्रय किये जाने बाबत सार्वजनिक सूचना

—00—

कार्यपालन अभियंता लोक निर्माण (भ/स) बालोद संभाग बालोद द्वारा तरौद से दैहान बाघपास निर्माण के लिये ग्राम दैहान प.ह.नं. 04, तह बालोद जिला बालोद (छ.ग.) स्थित भूमि निम्नांकित अनुसूची में दर्शाये खातेदार की भूमि की आवश्यकता होने पर राज्य शासन (लोक निर्माण विभाग) द्वारा भूमि अर्जन किये जाने पर विचार किया जा रहा है। यदि किसी व्यक्ति को भूमि स्वत्व अथवा बिन्दु पर आपत्ति हो तो वह इस अधिसूचना के प्रकाशन के 15 दिवस के अन्दर अपनी आपत्ति आधार सहित लिखित में अद्योहस्ताक्षरकर्ता के कार्यालय में प्रस्तुत कर सकता है।

### अनुसूची-(अ)


क्र.	भूमिस्वामी का नाम पिता/पति का नाम, जाति	कुल धारित भूमि		क्रय नीति 2016 के तहत क्रय हेतु प्रस्तावित भूमि			भूमि का प्रकार		
		कुल ख. नं.	कुल रकबा	ख.नं.	कुल रकबा	क्रय हेतु प्रस्तावित रकबा	पड़त	असिंचित एक फसली	सिंचित दो फसली
1	2	3	4	5	6	7	8	9	10
1	पुकेश्वर पिता अक्तूराम जाति महार	3	0.79	5	0.08	0.03	—	असिंचित	—
2	गोपाल, जयलाल, खूबी बाई, मुलमत बाई पिता रामाधीन, मंगिया, मगन पिता दशरथ, मंशाराम, लीला बाई, अंगासबाई पिता रामसिंह, बसंताबाई बे. रायसिंह, जाति गोड़ सोहन, लछनीबाई, लछवंतीन बाई पिता चैतराम संसारा बाई वि. चैतराम, जाति गोड़, साकिन दैहान	7	0.48	4	0.12	0.07	—	असिंचित	—
3	यशवंत कुमार पिता झाड़ू राम, जाति गोड़	5	0.55	3/2	0.14	0.03	—	असिंचित	—
4	बुधारू, समेलाल, गेंदी बाई, मानबाई, मिलाबाई, मानोबाई पिता मनीराम, जाति गोड़, साकिन अमलीडीह	7	0.64	8	0.31	0.03	—	असिंचित	—
5	कृष्णा, सुखराम पिता झरियार, उमराव सिंह पिता प्रभुराम, जाति गोड़, साकिन अमलीडीह	11	3.40	9/4	0.12	0.10	—	असिंचित	—
				9/5	0.18	0.01	—	असिंचित	—
				9/3	0.12	0.04	—	असिंचित	—
योग:-		—	—	3	0.42	0.15	—	असिंचित	—

6	दुकल सिंह/मनाराम जाति गोड़	4	0.52	12/1	0.10	0.10	-	असिंचित	-
7	अकल राम/मनाराम जाति गोड़ साकिन अमलीडीह	4	0.54	12/2	0.11	0.01	-	असिंचित	-
8	नारायण, दुलेश्वर, हेमबाई, कमलाबाई, पिता डेलूराम, सोनिया, बेवा डेलूराम, जाति हल्बा साकिन दैहान	2	0.29	19	0.20	0.12	-	असिंचित	-
9	सुरज कुमार, पिता कुंवारू, छमाबाई पति कुंवारू, सगन, पिता चांदू, रूखमीन, पिता चांदू, जयंत्री, पिता चांदू, जाति राऊत	2	0.75	20	0.59	0.03	-	असिंचित	-
10	मूलचंद पिता लम्बोदर जाति हल्बा	4	2.36	434	0.48	0.09	-	असिंचित	-
				458	0.67	0.14	-	असिंचित	-
				2	1.15	0.23	-	-	-
11	गोकुल पिता लक्ष्मण जाति तेली	3	0.96	544	0.44	0.22	-	असिंचित	-
12	चतुरसिंह, भारतराम पिता घसिया जाति गोड़	3	0.28	545	0.04	0.02	-	असिंचित	-
				549	0.14	0.06	-	असिंचित	-
				योग:-	2	0.18	0.08	-	असिंचित
13	कु. दीक्षा ठाकुर/रेखा राम ठाकुर जाति हल्बा	1	0.13	547	0.13	0.06	-	असिंचित	-
14	मनराखन, रामबाई, राजबाई देवकी बाई प्रीत बाई पिता बिसरू जाति गोड़, मानसिंह पिता बिसरू	11	1.37	546	0.12	0.12	-	असिंचित	-
15	रविकांत, शशिकांत, शकुंतला, चित्ररेखा पिता रैनू राम, राधाबाई बेवा रैनूराम जाति हल्बा	7	1.78	513	0.75	0.01	-	असिंचित	-
				548	0.16	0.06	-	असिंचित	-
				योग:-	2	0.91	0.07	-	-
16	झाड़ूराम पिता भोलाराम जाति गोड़	30	5.91	552	0.17	0.08	-	असिंचित	-
17	गोवर्धन, धनराज, अंकालू, बिशेसर, बिशेसरी पिता पुनरू राम, जानकीबाई, समारी बाई, दुगदीबाई पिता प्रीतराम धसनीन बेवा प्रीतराम भूनेश्वर, हंसकुमार, बसंताबाई पिता तुलसीराम जाति हल्बा	9	6.45	527	0.51	0.18	-	असिंचित	-
18	आयुषी पवार पिता अतुल पवार जाति मराठा	9	2.38	556	0.31	0.14	-	असिंचित	-
19	गौरीशंकर पिता पुनऊ जाति कोल	6	0.78	557	0.14	0.08	-	असिंचित	-

20	राजेश्वरी तिवारी जौ. हेमंत तिवारी निर्मला यादव जौ. शशिकांत कामिन बाई धाकड़ जौ. टोमन लाला सिवनी	3	0.67	559/1	0.23	0.27	-	असिंचित	-
				559/2	0.34				
				559/3	0.10				
21	कु. रिदिमा ना. भीषम सिंह, कु. थनिष्ठा ना. भीषम सिंह पालक मां सुनीता मंडावी, सुनीता मंडावी बेवा भीषम सिंह जाति गोड़	2	0.54	560/1	0.54	0.05	-	असिंचित	-
				योग:-					


अनुसूची-(ब)

क्र.	भूमि का विवरण	कुल ख.नं.	कुल रकबा	अर्जित रकबा
1	2	3	4	5
1	चैतराम पिता थनवार जाति गोड़	456	-	26.00 वर्ग मी. कच्चा मकान
2	देवकी बाई जौ. लखन जाति रावत	456	-	72.00 वर्ग मी. कच्चा मकान
योग:-		2	-	98.00 वर्ग मी. कच्चा मकान

 28/11  
कलेक्टर  
जिला बालोद

पृ0क्रमांक/10429/भू-अर्जन/ /अ-82/2016-17 बालोद दिनांक 28.11.2017  
प्रतिलिपि:-

1. अनुविभागीय अधिकारी (राजस्व), बालोद कार्यालय के सूचना फलक पर उक्त सूचना का प्रकाशन सुनिश्चित करें।
2. जिला सूचना अधिकारी, एन.आई.सी. बालोद, जिले के वेब साइट पर अपलोड करना सुनिश्चित करें।
3. कार्यपालन अभियंता लोक निर्माण (भ/स) बालोद संभाग बालोद उक्त सार्वजनिक सूचना का प्रकाशन राज्य स्तरीय दो समाचार पत्र में कराना सुनिश्चित करें।
4. तहसीलदार, बालोद कार्यालय के सूचना फलक पर उक्त सूचना का प्रकाशन सुनिश्चित करें।
5. सचिव, ग्राम पंचायत दैहान, कार्यालय के सूचना फलक पर उक्त सूचना का प्रकाशन सुनिश्चित करें।

  
कलेक्टर  
जिला बालोद

## कार्यालय कलेक्टर, जिला बालोद (छ.ग.)

क्रमांक 1043/भू-अर्जन/ /अ-82/2016-17

बालोद दिनांक 28.11.2017

### भूमि क्रय किये जाने बाबत सार्वजनिक सूचना

--00--


कार्यपालन अभियंता लोक निर्माण (भ/स) बालोद संभाग बालोद द्वारा तल्लैद से दैहान बायपास निर्माण के लिये ग्राम खेरथाडीह प.ह.न. 04, तह बालोद जिला बालोद (छ.ग.) स्थित भूमि निम्नांकित अनुसूची में दर्शाये खातेदार की भूमि की आवश्यकता होने पर राज्य शासन (लोक निर्माण विभाग) द्वारा भूमि अर्जन किये जाने पर विचार किया जा रहा है। यदि किसी व्यक्ति को भूमि स्वत्व अथवा बिन्दु पर आपत्ति हो तो वह इस अधिसूचना के प्रकाशन के 15 दिवस के अन्दर अपनी आपत्ति आधार सहित लिखित में अद्योहस्ताक्षरकर्ता के कार्यालय में प्रस्तुत कर सकता है।

#### अनुसूची-(अ)

क्र.	भूमिस्वामी का नाम पिता/पति का नाम, जाति	कुल धारित भूमि		क्रय नीति 2016 के तहत क्रय हेतु प्रस्तावित भूमि			भूमि का प्रकार		
		ख.नं.	कुल रकबा	ख.नं.	कुल रकबा	क्रय हेतु प्रस्तावित रकबा	पड़त	असिंचित एक फसली	सिंचित दो फसली
1	2	3	4	5	6	7	8	9	10
1	छन्नू आ. शेरसिंह, चंदाबाई जौजे शेरसिंह, जाति तेली	461/2	0.45	461/2	0.45	118.69 वर्ग मी.	कच्चा मकान	-	-
2	भूपेन्द्र आ. फूलचंद जाति तेली	461/2	0.45	461/2	0.45	67.76 वर्ग मी.	कच्चा मकान	-	-
योग:-		2	0.9	2	0.9	186.45	-	-	-

#### अनुसूची-(ब)


क्र.	भूमि का विवरण	कुल ख.नं.	कुल रकबा	अर्जित रकबा
1	2	3	4	5
1	घाँस (शासकीय भूमि)	457	9.59	0.70
2		458	0.64	0.24
3		459	0.40	0.05
4		460	1.91	0.05
योग:-		4	12.54	1.04
1	नहर नाली	451	1.15	0.06

  
 कलेक्टर  
 जिला बालोद

पृ0क्रमांक 10430/भू-अर्जन/ /अ-82/2016-17  
प्रतिलिपि:-

बालोद दिनांक 28.11.2017

1. अनुविभागीय अधिकारी (राजस्व), बालोद कार्यालय के सूचना फलक पर उक्त सूचना का प्रकाशन सुनिश्चित करें।
2. जिला सूचना अधिकारी, एन.आई.सी. बालोद, जिले के वेब साइट पर अपलोड करना सुनिश्चित करें।
3. कार्यपालन अभियंता लोक निर्माण (भ/स) बालोद संभाग बालोद उक्त सार्वजनिक सूचना का प्रकाशन राज्य स्तरीय दो समाचार पत्र में कराना सुनिश्चित करें।
4. तहसीलदार, बालोद कार्यालय के सूचना फलक पर उक्त सूचना का प्रकाशन सुनिश्चित करें।
5. सचिव, ग्राम पंचायत खेरथाडीह, कार्यालय के सूचना फलक पर उक्त सूचना का प्रकाशन सुनिश्चित करें।

  
कलेक्टर  
जिला बालोद

## कार्यालय कलेक्टर, जिला बालोद (छ.ग.)

क्रमांक / 1043/भू-अर्जन / /अ-82/2016-17

बालोद दिनांक 28.11.2017

### भूमि क्रय किये जाने बाबत सार्वजनिक सूचना

—00—


कार्यपालन अभियंता लोक निर्माण (अ/स) बालोद संभाग बालोद द्वारा तरौद से दैहान बायपास निर्माण के लिये ग्राम अमलीडीह प.ह.न. 04, तह बालोद जिला बालोद (छ.ग.) स्थित भूमि निम्नांकित अनुसूची में दर्शाये खातेदार की भूमि की आवश्यकता होने पर राज्य शासन (लोक निर्माण विभाग) द्वारा भूमि आपसी सहमति से क्रय नीति 2016 के अंतर्गत भूमि क्रय किये जाने पर विचार किया जा रहा है। यदि किसी व्यक्ति को भूमि स्वत्व अथवा बिन्दु पर आपत्ति हो तो वह इस अधिसूचना के प्रकाशन के 15 दिवस के अन्दर अपनी आपत्ति आधार सहित लिखित में अद्योहस्ताक्षरकर्ता के कार्यालय में प्रस्तुत कर सकता है।

### अनुसूची-(अ)

क्र.	भूमिस्वामी का नाम पिता/पति का नाम, जाति	कुल धारित भूमि		क्रय नीति 2016 के तहत क्रय हेतु प्रस्तावित भूमि			भूमि का प्रकार		
		कुल ख. नं.	कुल रकबा	ख.नं.	कुल रकबा	क्रय हेतु प्रस्तावित रकबा	पड़त	असिंचित एक फसली	सिंचित दो फसली
1	2	3	4	5	6	7	8	9	10
1	अक्तू/मन्नाराम जाति गोड़	6	2.30	17/10	0.60	0.12	—	सिंचित	—
				14/7	0.10	0.10	—	सिंचित	—
				22/2	0.01	0.01	—	सिंचित	—
				14/6	1.30	0.30	—	सिंचित	—
	योग:-	—	—	4	2.01	0.53	—	—	—
2	अकल सिंह/ मन्नाराम जाति गोड़	5	2.18	21/4	0.08	0.04	—	सिंचित	—
				14/03	0.17	0.14	—	सिंचित	—
				13/07	0.08	0.08	—	सिंचित	—
				18/5	0.18	0.02	—	सिंचित	—
	23/7	0.20	0.05	—	सिंचित	—			
योग:-	—	—	5	0.71	0.33	—	—	—	
3	दुकल/ मन्नाराम जाति गोड़	5	2.30	17/11	0.34	0.05	—	सिंचित	—
				18/3	0.07	0.01	—	सिंचित	—
				14/5	0.42	0.05	—	सिंचित	—
				14/10	0.2	0.02	—	सिंचित	—
	योग:-	—	—	4	1.03	0.13	—	—	—
4	कंचन / खमलाल जाति हल्बा	4	0.59	18/6	0.14	0.03	—	सिंचित	—
5	रतनी / रामधीन जाति हल्बा	4	0.93	21/2	0.30	0.04	—	सिंचित	—




6	बसंता / रामसिंह जाति गोड़	3	1.25	33/25	0.11	0.10	-	सिंचित	-
7	गभरू / धनेश जाति हल्बा	2	0.36	23/2	0.07	0.05	-	सिंचित	-
8	पंचूराम / समारू जाति गोड़	4	2.80	51/3	0.42	0.16	-	असिंचित	-
9	पंचम / समारू जाति गोड़ पनकू / समारू जाति गोड़	4	2.24	55/9	0.24	0.05	-	असिंचित	-
	योग:-	-	-	19	5.03	1.42	-	-	-

  
 कलेक्टर  
 जिला बालोद

पृ0क्रमांक/10481/भू-अर्जन/ /अ-82/2016-17  
 प्रतिलिपि:-

बालोद दिनांक 28.11.2017

1. अनुविभागीय अधिकारी (राजस्व), बालोद कार्यालय के सूचना फलक पर उक्त सूचना का प्रकाशन सुनिश्चित करें।
2. जिला सूचना अधिकारी, एन.आई.सी. बालोद, जिले के वेब साइट पर अपलोड करना सुनिश्चित करें।
3. कार्यपालन अभियंता लोक निर्माण (भ/स) बालोद संभाग बालोद उक्त सार्वजनिक सूचना का प्रकाशन राज्य स्तरीय दो समाचार पत्र में कराना सुनिश्चित करें।
4. तहसीलदार, बालोद कार्यालय के सूचना फलक पर उक्त सूचना का प्रकाशन सुनिश्चित करें।
5. सचिव, ग्राम पंचायत अमलीडीह, कार्यालय के सूचना फलक पर उक्त सूचना का प्रकाशन सुनिश्चित करें।

  
 कलेक्टर  
 जिला बालोद